














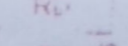








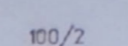






LEGENDA :

-  Zmeny a doplnky, zábery PP
-  označenie lokalít záberov PP

-  hranica súčasne zastavaného územia
-  hranica katastrálnych území
-  Dlhé hory
vyhodnocované lokality záberu
-  vyhodnocované rezervné lokality záberu
-  označenie lokalít záberu
-  0869242
86901
kód bonitovanej pôdno-ekologickej jednotky (BPEJ)
-  skupina BPEJ (bonita)
-  hranice BPEJ
-  meliorované plochy
-  orná pôda
-  trvalé trávnaté porasty (lúky, pasienky)
-  záhrady
-  nepoľnohospodárska pôda (zastavané a ostatné plochy)
-  RD rodinné domy
-  OV občianska vybavenosť Národné garbárske
-  T technická vybavenosť
-  V výrobné podnikateľské aktivity
-  S šport a rekreácia
-  K komunikácie
-  P parkoviská
-  D dopravné plochy
-  Z verejná zeleň
-  RZ rekreačná zeleň
-  100/2 parcelné čísla podľa EN

ÚZEMNÝ PLÁN ZÓNY ARNUTOVCE
Úplné znenie



VYHODNOTENIE ZÁBEROV PP

5

M: 1:2 000